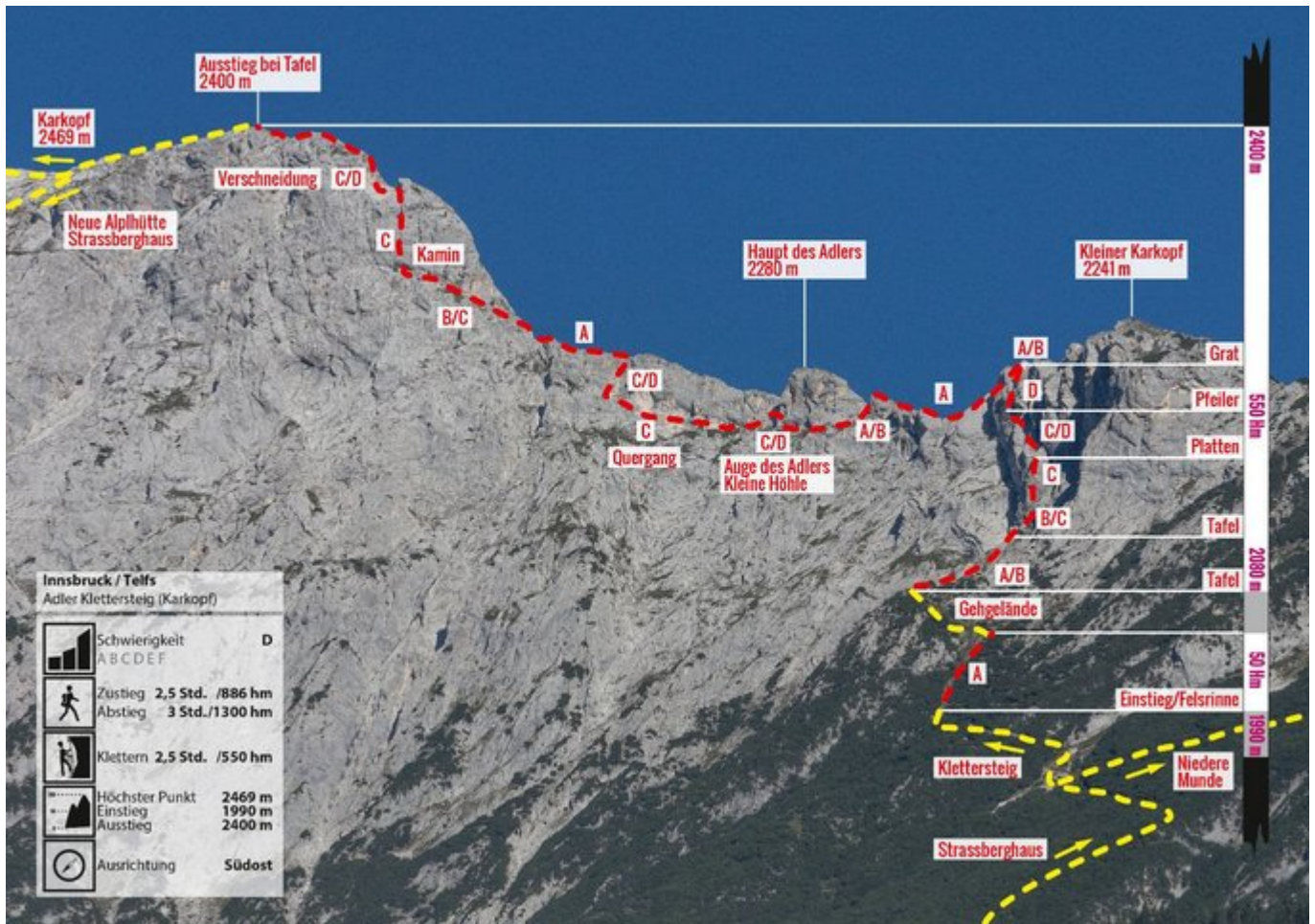


INNSBRUCK ADLER KLETTERSTEIG (KARKOPF)



ZUSTIEG

Von der Inntalautobahn A 12 Kufstein-Landeck bei der Ausfahrt Telfs West abfahren. Beim Kreisverkehr in Richtung Mieming (B 189) fahren. Durch den Tunnel bis zum nächsten Kreisverkehr, dort in die Niedere Munde Straße abbiegen und weiter bis zum Abzweig (rechts) Sonnensiedlung. An der Schottergrube vorbei und durch Kehren hinauf bis zur nächsten Abzweigung, hier rechts bis zur Hinterbergstraße. Diese nach links zum Gasthaus Lehen folgen. Rechts am Gasthof vorbei bis zum Ende der Asphaltstraße. Auf der Schotterstraße noch 1 km weiter in Richtung Strassberg bis zur Schranke (Parkplatz). Dem Forstweg bis zum Strassberghaus 1191 m folgen. Von dort dem Weg in Richtung Hohe Munde bis zur letzten Serpentine 1938 m vor der Niederen Munde (Sattel) folgen. Hier links (rote Adler-Markierung) abzweigen und bis zum Einstieg bei einer Tafel hochgehen. Oder von der Neuen Alphütte über den Hintereggensteig zur Niederen Munde.

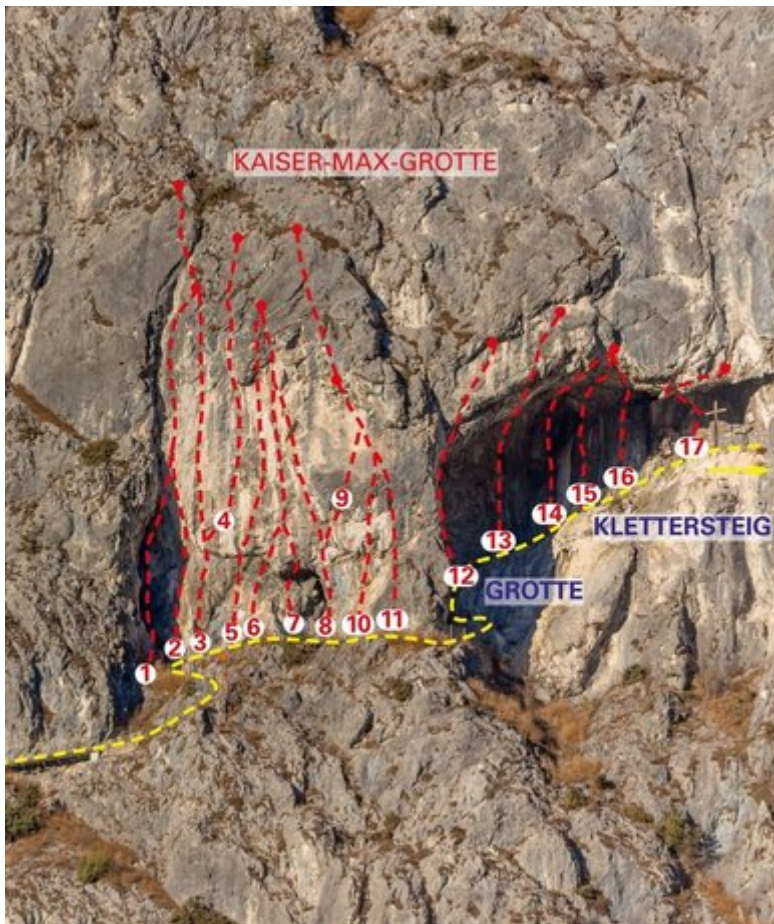
ABSTIEG

Vom Gipfel auf dem Grat zurück bis zum Abzweig des Normalweges und auf diesem hinunter zur Neuen Alphütte bzw. zum Strassberghaus.

GEHZEIT ABSTIEG


3 h

MARTINSWAND / KAISER MAX GROTTE



Nr.	Name	Grad	Länge
1	Art pariétal	7b+	32 m
2	Naturalismus	8b	25 m
3	Roccoco	8a	25 m
4	Renaissance	7c+	28 m
5	Ba-Rock	8b/8b+	28 m
6	Klassik	8a+	28 m
7	Projekt		
8	Go-Thick	8b+	28 m
9	Go-Tic	8a+	22 m
10	Romantic	8a/8a+	22 m
11	Sturm und Drang	7b+	35 m
12	Lustgrotte	8b+/8c	30 m
13	Projekt		
14	Der Teufel schläft nie	8c	20 m
15	Satansbraten	8b+	18 m
16	Projekt		

MARTINSWAND / GROTTENWEGWAND



Nr.	Name	Grad	Länge
1	Prinzessin	6a	20 m
2	Der kleine Prinz direkt	6a	18 m
3	Der kleine Prinz	6a	18 m
4	Segemo	5a	15 m
5	Projekt	5c	17 m
6	Ballerina	6a+	20 m
7	Krebsrot	6b	22 m
8	Giuditta	6a	22 m
9	Herkules	6a	20 m
10	D-Moll	6c	22 m
11	D-Tour	6a+	22 m
12	Top flight	6c+	20 m
13	Endre aus Sopron	6b	20 m
14	Gritlis Bauchtanz	6c+	22 m
15	Elegant	5c	18 m
16	Smily	6a	18 m

Climbers Paradise Tirol

Das größte Kletterportal Tirols bietet euch tausende Routen in 14 Regionen, gratis Topos in Druckqualität und aktuelle Infos rund ums Thema Klettern.

Eine solche Vielfalt an verschiedensten Klettermöglichkeiten aller Schwierigkeitsgrade findet man selten auf so engem Raum. Zudem findet ihr Unterkunftsvorschläge für jede Geldtasche.



© Climbers Paradise Tirol 2023

Alle Inhalte sind urheberrechtlich geschützt.

Mit Unterstützung von Bund, Land und Europäischer Union

 Bundesministerium
Land- und Forstwirtschaft,
Regionen und Wasserwirtschaft



regio 2017



Europäischer
Landwirtschaftsfonds für
die Entwicklung des
ruralen Raums
Hier investiert Europa in
die ländlichen Gebiete



Die Topos auf der Webseite stehen kostenfrei zur Verfügung.

Ein Großteil der Foto-Topos wurden im Rahmen von einem Förderprojekt produziert.