


WILDER KAISER - KLETTERGARTEN SCHLEIERWASSERFALL SEKTOR KLETTERGARTEN SCHLEIERWASSERFALL / HAUPTSEKTOR - RECHTS



ZUSTIEG

Vom Parkplatz in Going, Hüttling folgen Sie dem Forstweg 818 Richtung Schleierwasserfall. Bei der Kreuzung Moor&more noch links halten und gleich danach biegen Sie rechts auf den Steig und Forstweg 818 und folgen diesem immer Richtung Schleierwasserfall.

ZUSTIEGSZEIT

1 h - 1 h 15 min





Nr.	Name	Grad	Länge
54	Das Weiße Wunder	8a+	20 m
55	White Winds	8b+	20 m
56	Black Pearl	8b/8b+	25 m

57	Wuchtl	8b	25 m
58	La pulce d'Acqua	8a+/8b	20 m
59	Weißer Rose	9a	25 m
60	Black Power	8c+/9a	35 m
61	Open Air	9a+	25 m
62	Schlechte Verbindung	8b	20 m
63	Mongo	9a	20 m
64	Cool Your Foot, Man	8a+/8b	20 m
65	Have Fun on Top	8a	20 m
66	Top Ten	8b	20 m
67	Ziag o	7c	18 m
68	Monkey Shoulder	8a+/8b	
69	Gulag	7a+	20 m
70	Tequilla Sunrise	7c	20 m
71	Black Jack	7b	20 m
72	Zwergelaufstand	7c	15 m
73	Herzal	7c+	15 m
74	Slippery when Wet	7c	25 m
75	Damengambit	8a+	20 m
76	Gambit	8c+	35 m
77	Wompada	8c	25 m
78	Happy Biceps to You	8b+/8c	30 m
79	Little Biceps	8b+	30 m
80	Reality Check	8c	30 m
81	Leben ohne Vordiplom	6a	10 m
82	Evergreen	6b	25 m
83	Botanik für Fortgeschrittene	6c	25 m
84	Botanik für Anfänger	6a+	25 m

Climbers Paradise Tirol

Das größte Kletterportal Tirols bietet euch tausende Routen in 14 Regionen, gratis Topos in Druckqualität und aktuelle Infos rund ums Thema Klettern.

Eine solche Vielfalt an verschiedensten Klettermöglichkeiten aller Schwierigkeitsgrade findet man selten auf so engem Raum. Zudem findet ihr Unterkunftsanschlüsse für jede Geldtasche.



© Climbers Paradise Tirol 2023

Alle Inhalte sind urheberrechtlich geschützt.

Mit Unterstützung von Bund, Land und Europäischer Union

 Bundesministerium
Land- und Forstwirtschaft,
Regionen und Wasserwirtschaft



Europäischer
Landwirtschaftsfonds für
die Entwicklung des
ländlichen Raums
Hier investiert Europa in
die ländlichen Gebiete



Die Topos auf der Webseite stehen kostenfrei zur Verfügung.

Ein Großteil der Foto-Topos wurden im Rahmen von einem Förderprojekt produziert.