

WILDER KAISER - KLETTERGARTEN ACHLEITEN SEKTOR KLETTERGARTEN ACHLEITEN / SEKTOR BAUERNWANDL - OBEN

ZUSTIEG

Zustieg ab Parkplatz eh. Gh. Achleiten: Zustiegszeit ca. 30 min

Von der Kurve unterhalb des Gasthofes über die Schranke immer der Forststraße (Weg Nr. 57a)

Richtung Hintersteiner See folgend zuerst abwärts, dann wieder bergauf, bis bei der Übersichtstafel rechts ein schmaler Steig zur Wand abzweigt. Auf diesem zuletzt steil hinauf zur sichtbaren Wand, die Sie im linken Teil des Hauptsektors erreichen.

Der Zustieg zu den anderen Sektoren führt entlang der Wand nach links (Westend) und rechts (Bauernwandl und Panoramawandl).


Zustieg ab Wanderbus Haltestelle Pension Maier: Zustiegszeit ca. 40 min



Von der Pension Maier folgen Sie der Straße Südwärts Richtung "Achleiten über Tischleralm" beim nächsten Abzweig biegen Sie auf den Forstweg Nr. 57 und folgen diesem vorbei an der Tischleralm bis zu einer großen Übersichtstafel - hier zweigt links ein schmaler Steig zur Wand ab. Auf diesem zuletzt steil hinauf zur sichtbaren Wand, die Sie im linken Teil des Hauptsektors erreichen.

Der Zustieg zu den anderen Sektoren führt entlang der Wand nach links (Westend) und rechts (Bauernwandl und Panoramawandl).

ZUSTIEGSZEIT

30 min - 40 min





Nr.	Name	Grad	Länge
8c	Kantenphysik	30	
15	Lizard Corner	8b	20 m
16	Golden Pearl	8b+	25 m

17	Book of Hate	8c	25 m
18	Painline	8b	20 m
19	Painline Verlängerung	8c+	30 m
20	Delta - Projekt		
21	Projekt		
22	Projekt		
24	Tunnelblick	8c+	35 m
25	Neuron	9a	35 m
26	The Void	9a	35 m
27	Projekt		
28	Tyrolian Style	8a+	15 m
29	Projekt		
30	Johnny Bravo	8b	15 m
31	Falling Pieces direkt	8c+	15 m
32	Falling Pieces	8a+	15 m
33	Boulder "Komm tanz mit mir"	8b	

Climbers Paradise Tirol

Das größte Kletterportal Tirols bietet euch tausende Routen in 14 Regionen, gratis Topos in Druckqualität und aktuelle Infos rund ums Thema Klettern.

Eine solche Vielfalt an verschiedensten Klettermöglichkeiten aller Schwierigkeitsgrade findet man selten auf so engem Raum. Zudem findet ihr Unterkunftsvorschläge für jede Geldtasche.



© Climbers Paradise Tirol 2023

Alle Inhalte sind urheberrechtlich geschützt.

Mit Unterstützung von Bund, Land und Europäischer Union

Bundesministerium
Land- und Forstwirtschaft,
Regionen und Wasserwirtschaft



regio Tirol



Europäischer
Landwirtschaftsfonds für
die Entwicklung des
ruralen Raums
Hier investieren Europa in
die ländlichen Gebiete



Die Topos auf der Webseite stehen kostenfrei zur Verfügung.

Ein Großteil der Foto-Topos wurden im Rahmen von einem Förderprojekt produziert.