

# WILDER KAISER - KLETTERGARTEN ACHLEITEN

## SEKTOR KLETTERGARTEN ACHLEITEN / HAUPTSEKTOR - LINKS OBEN

### ZUSTIEG

Zustieg ab Parkplatz eh. Gh. Achleiten: Zustiegszeit ca. 30 min

Von der Kurve unterhalb des Gasthofes über die Schranke immer der Forststraße (Weg Nr. 57a)

Richtung Hintersteiner See folgend zuerst abwärts, dann wieder bergauf, bis bei der Übersichtstafel rechts ein schmaler Steig zur Wand abzweigt. Auf diesem zuletzt steil hinauf zur sichtbaren Wand, die Sie im linken Teil des Hauptsektors erreichen.

Der Zustieg zu den anderen Sektoren führt entlang der Wand nach links (Westend) und rechts (Bauernwandl und Panoramawandl).

Zustieg ab Wanderbus Haltestelle Pension Maier: Zustiegszeit ca. 40 min


Von der Pension Maier folgen Sie der Straße Südwärts Richtung "Achleiten über Tischleralm" beim nächsten Abzweig biegen Sie auf den Forstweg Nr. 57 und folgen diesem vorbei an der Tischleralm bis zu einer großen Übersichtstafel - hier zweigt links ein schmaler Steig zur Wand ab. Auf diesem zuletzt steil hinauf zur sichtbaren Wand, die Sie im linken Teil des Hauptsektors erreichen.



Der Zustieg zu den anderen Sektoren führt entlang der Wand nach links (Westend) und rechts (Bauernwandl und Panoramawandl).

### ZUSTIEGSZEIT

30 min - 40 min









Nr.	Name	Grad	Länge
7	Bumerang	6a	20 m
8	Eulenweg	5c	20 m
9	Direkter Eulenweg	6a	20 m
10	Südlicht	6a+	30 m
11	Pozor	6c+/7a	30 m
12	Via Martello	6b+	32 m
13	Tomarc	6c+	30 m
14	Another Day in Paradise	6c+	30 m
15	Einstieg zu Routen 15,17,18	6b+	
16	Freddy Mercury Ged. Weg	7a	30 m
17	Janis Joplin Ged. Weg	6c+	30 m
18	Jim Morrison Ged. Weg	7a	30 m
19	Jimi Hendrix Ged. Weg	7b	30 m
20	Rock Runner	7a	30 m
21	World of Stones	6c	28 m
22	Diavolo	6c+	35 m
22	Direkte 2 - rechter Einstieg	6a+	15 m
23	Bloody Mary	6c	35 m
24	Amadeus	6c	35 m

25	Direkte - 2 SL	6a	35 m
27	Verschneidung	6c	28 m
28	Ötzi	6b+	15 m
29	Hacker Pschorr	7b+	18 m
30	Verbindung	5a	15 m
31	Thaliastraße	6c	25 m
32	Dornenriss	6a+	25 m
33	Direkte Variante zum Sandler	6b+	25 m
34	Sandler	5c	25 m
35	Zentralweg	6a+	12 m
36	Fledermausriss	5c	35 m
37	Plattenverschneidung	6c	40 m
38	Blutgrätsche	7a	12 m
38	Projekt		
40	Kamelbuckel	6b+	15 m
41	Starlet	6c	20 m
42	Fadango	7b+	15 m
43	Falkenriss	7a+	30 m
44	Speedy	6a+	20 m
45	Like Ice in the Sunshine	7b+	35 m
46	Deppentail	7a+	32 m
47	Via Anita	6b+	32 m
48	Powerplay	7b	25 m
49	007	7c+	25 m
50	East End	7c	25 m
51	Leninakan	8a+	25 m
52	Tschernobyl	6a+	15 m
53	Moritz	6c+	15 m

---

### Climbers Paradise Tirol

Das größte Kletterportal Tirols bietet euch tausende Routen in 14 Regionen, gratis Topos in Druckqualität und aktuelle Infos rund ums Thema Klettern.

Eine solche Vielfalt an verschiedensten Klettermöglichkeiten aller Schwierigkeitsgrade findet man selten auf so engem Raum. Zudem findet ihr Unterkunftsvorschläge für jede Geldtasche.



© Climbers Paradise Tirol 2023

Alle Inhalte sind urheberrechtlich geschützt.

---

Mit Unterstützung von Bund, Land und Europäischer Union

 Bundesministerium  
Land- und Forstwirtschaft,  
Regionen und Wasserwirtschaft



Europäischer  
Landwirtschaftsfonds für  
die Entwicklung des  
ländlichen Raums  
Hier investiert Europa in  
die ländlichen Gebiete



Die Topos auf der Webseite stehen kostenfrei zur Verfügung.

Ein Großteil der Foto-Topos wurden im Rahmen von einem Förderprojekt produziert.