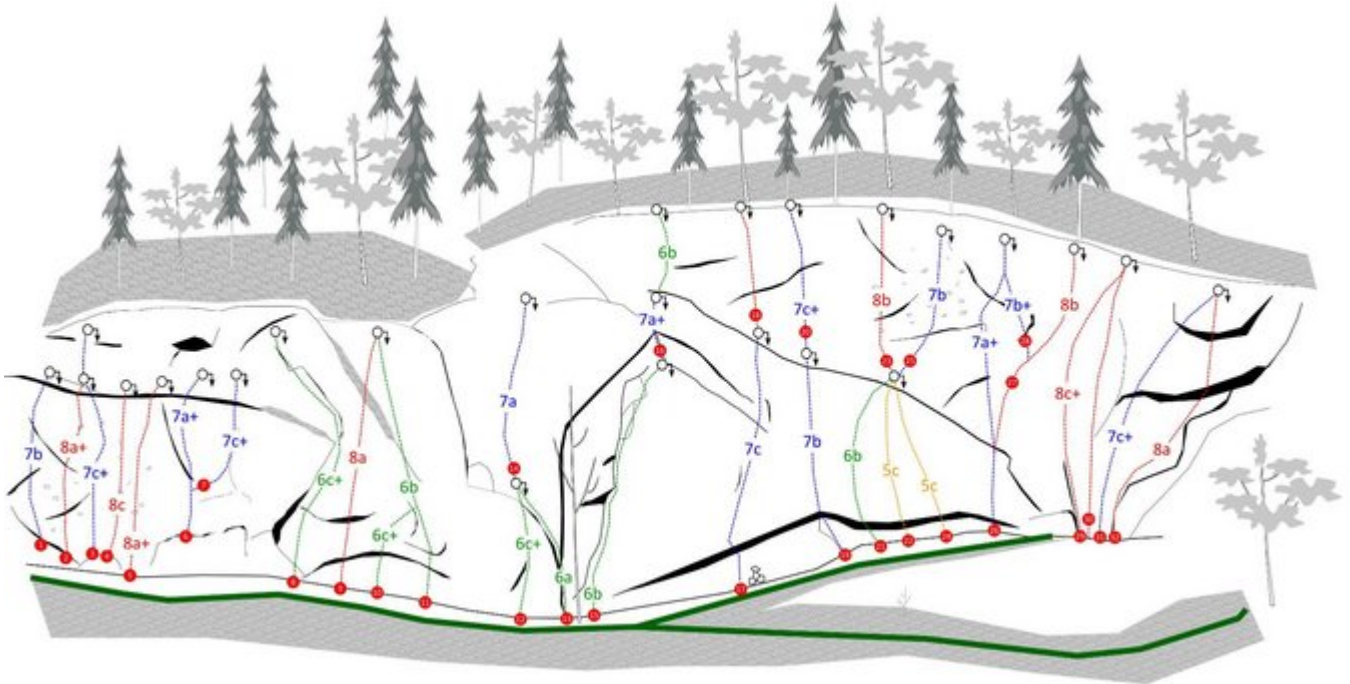


STEINBERGE UNTERES WUNDERLAND



ZUSTIEG

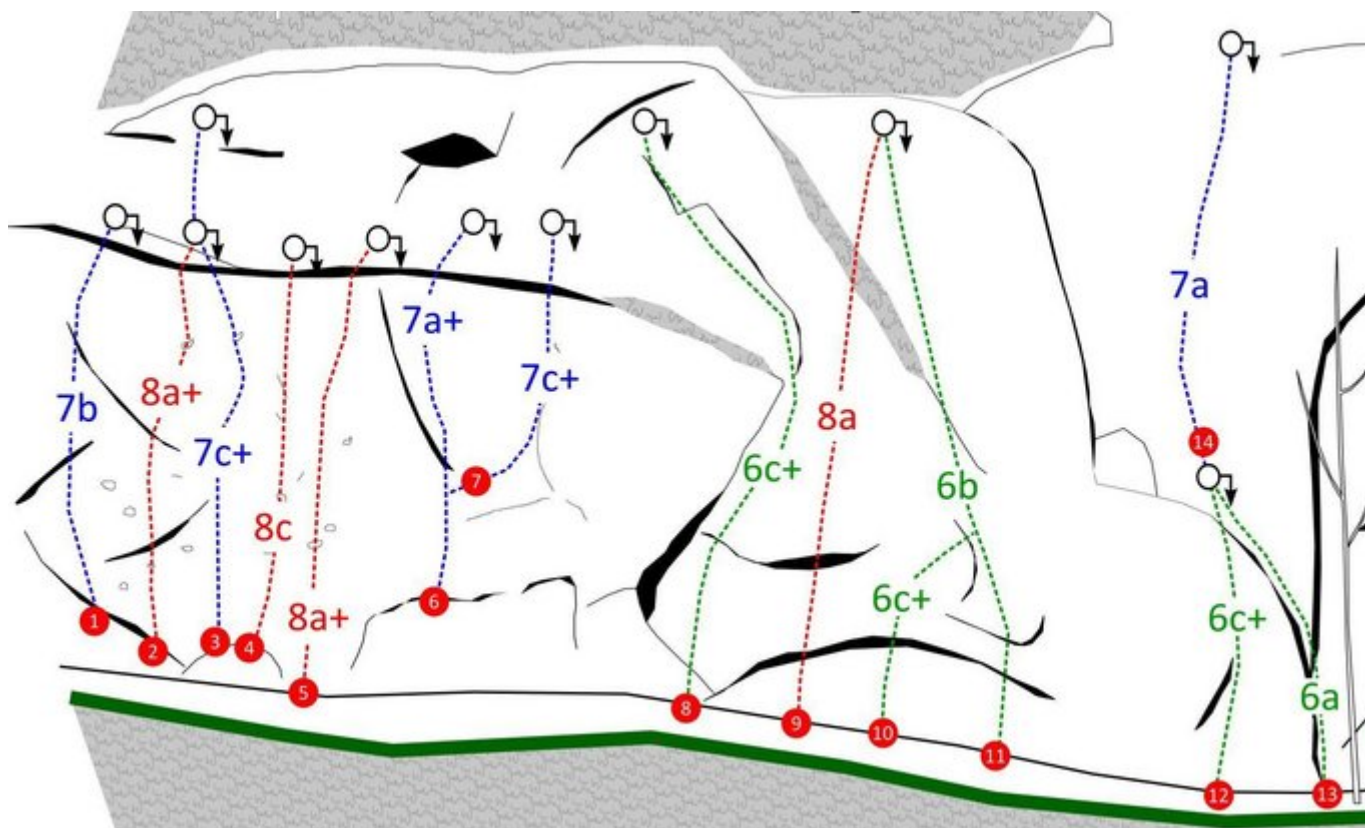
Vom Parkplatz/Logenplatz "Schusterbichl" geht man noch etwa 20 Meter die Hirschbichlstraße bergauf und biegt rechts beim gelben Hinweisschild in den Wald ein. Auf dem gut ausgetretenen Weg gelangt man in wenigen Minuten an den Wandfuß des Unteren Wunderlands.

ZUSTIEGSZEIT

5 min - 7 min

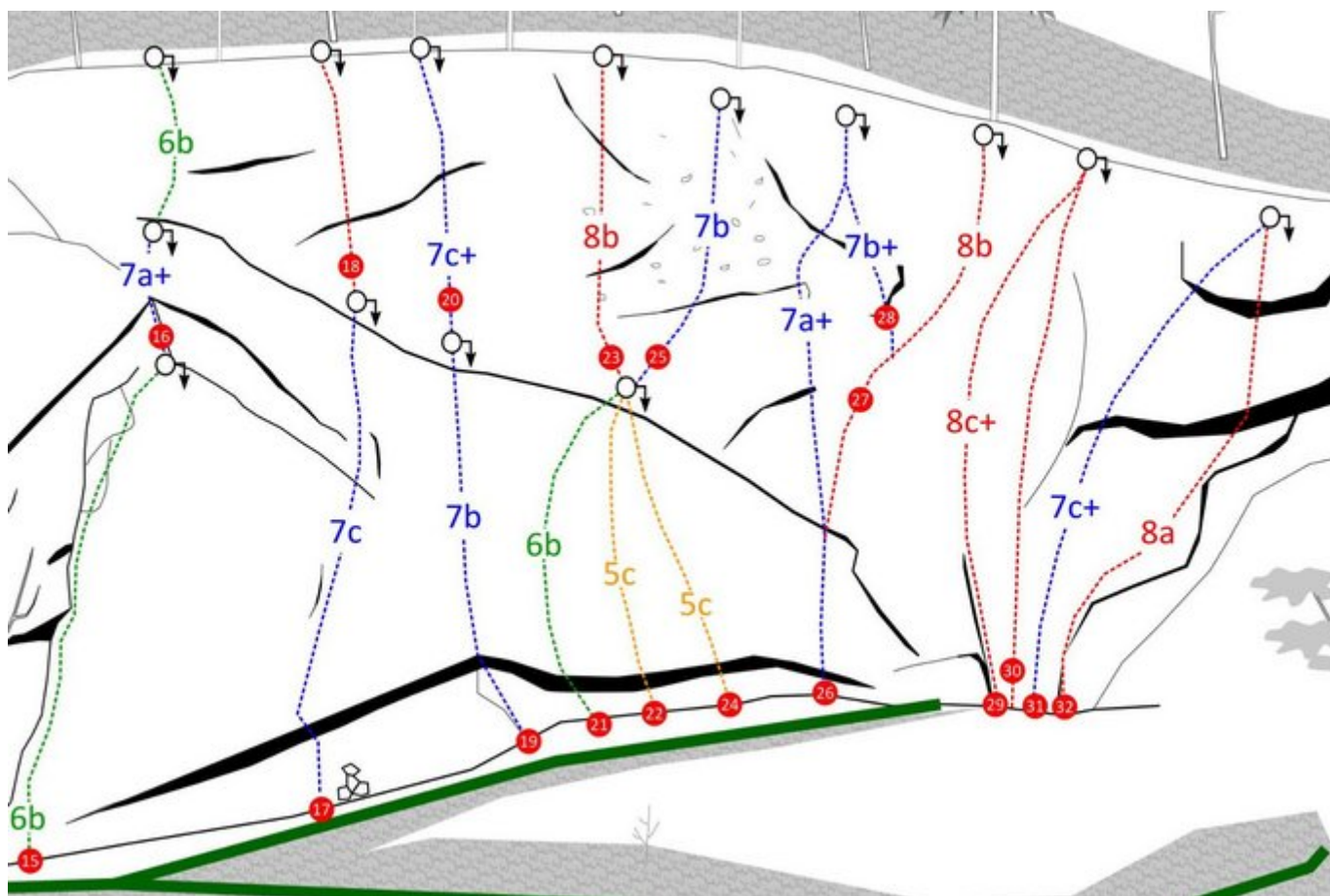


UNTERES WUNDERLAND, LINKER TEIL



Nr.	Name	Grad	Länge
1	Kriminaltango	7b	15 m
2	Fly on the wall	8a+	18 m
3	Hell Hans	7c+	18 m
4	Avatar	8c	15 m
5	Nikotinkrüppel	8a+	15 m
6	Mad Man	7a+	15 m
7	Mad Woman	7c+	15 m
8	Fatamorgana	6c+	20 m
9	Hole in one	8a	20 m
10	Joe Dalton	6c+	20 m
11	Ma' Dalton	6b	20 m
12	Zahn um Zahn	6c+	8 m
13	Blau Weiß	6a	8 m
14	Graf Porno	7a	15 m

UNTERES WUNDERLAND, RECHTER TEIL



Nr.	Name	Grad	Länge
15	Die Spur des grauen Panthers	6b	20 m
16	Grauer Panther, Verlängerung	7a+	30 m
17	Area 51	7c	20 m
18	Projekt		12 m
19	Allegretto	7b	20 m
20	Allegro assai	7c+	30 m
21	Voyager	6b	15 m
22	Cold rush	5c	15 m
23	Cold rush, Verlängerung	8b	25 m
24	Copo	5c	15 m
25	Pessimismus	7b	15 m
26	Optimismus	7a+	25 m
27	Der Gigant	8b	25 m
28	Variante Gigant	7b+	25 m
29	Oh brother, where art thou?	8c+	20 m
30	Projekt		20 m

31	Mother Lovebone	7c+	20 m
32	Gluteus maximus	8a	20 m

Climbers Paradise Tirol

Das größte Kletterportal Tirols bietet euch tausende Routen in 14 Regionen, gratis Topos in Druckqualität und aktuelle Infos rund ums Thema Klettern.

Eine solche Vielfalt an verschiedensten Klettermöglichkeiten aller Schwierigkeitsgrade findet man selten auf so engem Raum. Zudem findet ihr Unterkunftsvorschläge für jede Geldtasche.



© Climbers Paradise Tirol 2023

Alle Inhalte sind urheberrechtlich geschützt.

Mit Unterstützung von Bund, Land und Europäischer Union

 Bundesministerium
Land- und Forstwirtschaft,
Regionen und Wasserwirtschaft

 LE 14-20
Schlüssel für den ländlichen Raum

 LAND
TIROL

 regio

 LEADER

 Europäische
Landwirtschaftsbank für
die Entwicklung des
ländlichen Raums
Hier investieren Europa in
die ländlichen Dörfer



Die Topos auf der Webseite stehen kostenfrei zur Verfügung.

Ein Großteil der Foto-Topos wurden im Rahmen von einem Förderprojekt produziert.