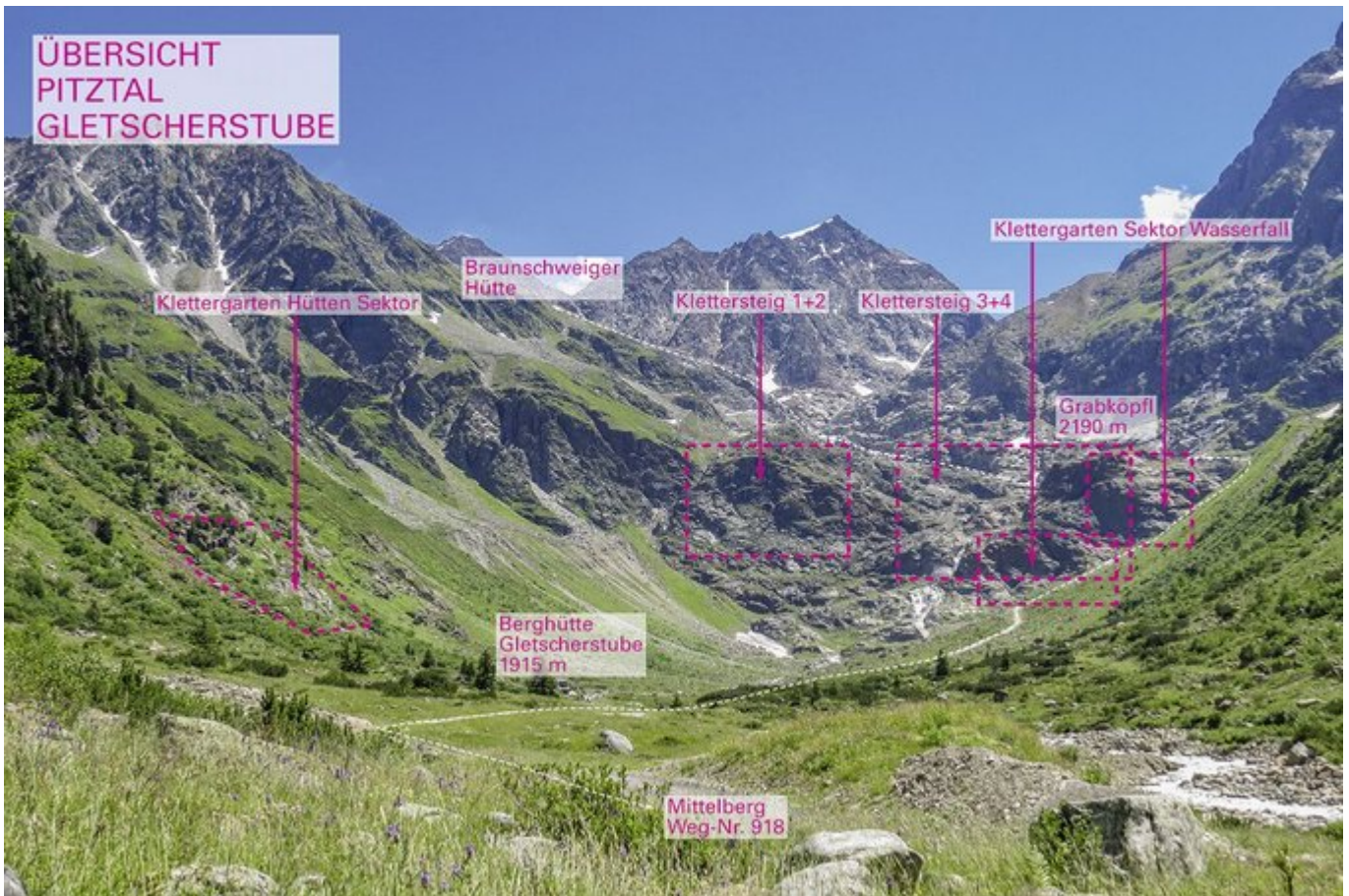


PITZTAL GLETSCHERSTUBE



ZUSTIEG


Vom Parkplatz Mittelberg erreichen Sie in 20 min die Gletscherstube. Den Sektor 1 erreichen Sie in ca. 5 Minuten und den Sektor 2 in ca. 20 Minuten von der Gletscherstube aus.

ZUSTIEGSZEIT

25 min - 45 min



WASSERFALL (ROUTEN 1-19)








Nr.	Name	Grad	Länge
1	Nikita (4 SL.)	4a	50 m
2	Barfuß	6b+	10 m
3	Nordwand (2 SL.)	5a	24 m

4	Romlex	5b	10 m
5	Schmittchen Schleicher (4 SL.)	4a	50 m
6	Ohne Dich	3b	10 m
7	Bosch Baby (4 SL.)	4a	50 m
8	IM Richard Gundolf "Schussler" (2 SL.)	6c	25 m
9	Bombenleger	2c	15 m
10	Ring of Fire	7b+	10 m
11	Mein kleiner grüner Kaktus	6b	10 m
12	Beckumexpress	5c	15 m
13	Salonschleicher	4b	15 m
14	Und sie tanzten einen Tango	4a	15 m
15	Kurz vor Null (4 SL.)	6c+	60 m
16	Einudi:Dietro Casa	4b	6 m
17	Freya	4b	6 m
18	Passagio	4b	6 m
19	Wandering Eye	4b	6 m

WASSERFALL (ROUTEN 20-30)








Nr.	Name	Grad	Länge
20	Sommer	6a	20 m
21	Sonne	5a	20 m
22	Sonnenschein	5b	20 m

23	Nooky	4c	20 m
24	Federspiel (4 SL.)	6b+	60 m
25	B 52`s	6a+	20 m
26	Bangels	5c+	20 m
27	Queen	5c	20 m
28	Midnight Oil	5a	20 m
29	Status Quo	5b	20 m
30	Rolling Stones	5a	20 m

GLETSCHERSTUBE





Nr.	Name	Grad	Länge
1	Haflinger Jump	5b+	12 m
2	Pippi Lotta	5a	14 m
3	Haxndudiriaho	6b+	15 m
4	S`Zupferl	6b+	15 m
5	Affl	2c	8 m
6	Kaiserschmarrenwirtin	3c	8 m

7	Louis	2c	8 m
8	Fischkönig	3a	8 m
9	www.gletscherstube.at	3a	8 m
10	S`Kantele ole	4b	5 m
11	Hale	6a+	5 m
12	Kaltstart	7a+	5 m
13	Piazerei	6b	6 m
14	Granebitten	4c	6 m
15	Gletscherschliff		6 m
16	Max	3b	6 m
17	Moritz	3a	6 m

Climbers Paradise Tirol

Das größte Kletterportal Tirols bietet euch tausende Routen in 14 Regionen, gratis Topos in Druckqualität und aktuelle Infos rund ums Thema Klettern.

Eine solche Vielfalt an verschiedensten Klettermöglichkeiten aller Schwierigkeitsgrade findet man selten auf so engem Raum. Zudem findet ihr Unterkunftsvorschläge für jede Geldtasche.



© Climbers Paradise Tirol 2023

Alle Inhalte sind urheberrechtlich geschützt.

Mit Unterstützung von Bund, Land und Europäischer Union



Die Topos auf der Webseite stehen kostenfrei zur Verfügung.

Ein Großteil der Foto-Topos wurden im Rahmen von einem Förderprojekt produziert.