


ÖTZTAL WINNEBACHSEEHÜTTE - KLEIN KANADA




ZUSTIEG

Von der Winnebachseehütte auf dem Hüttenzustieg etwa 10 Minuten zurück Richtung Grieß wandern. Der Klettergarten befindet sich dann gut sichtbar unmittelbar oberhalb des Weges. Vom Parkplatz erreicht man "Kleinkanada" in 1.5 bis 2 Stunden auf dem Hüttenzustieg.

ZUSTIEGSZEIT


2 h 15 min - 2 h 30 min

KLEIN KANADA 1




Nr.	Name	Grad	Länge
1	White Horse	5b	30.0 m
2	Cassiar	5b	30.0 m
3	Logan	5b	25.0 m
4	Columbia	5c	25.0 m
5	Banff	3	15.0 m
6	Jasper	3	18.0 m
7	Franklin	3	20.0 m
8	Cariboo	3	25.0 m
9	Alberta	4	25.0 m
10	Saskatchewan	4	25.0 m
11	Revelstoke	4	25.0 m
12	Purcell	4	25.0 m

KLEIN KANADA 2



Nr.	Name	Grad	Länge
13	Manitoba	4	25.0 m
14	Kootenay	3	25.0 m
15	Yoho	4	25.0 m
16	Glacier	5b	25.0 m
17	Waterton	4	25.0 m
18	Ontario	5a	25.0 m
19	Bugaboo / Projekt		25.0 m
20	Quebec	4	25.0 m
21	Selkirk	5b	25.0 m
22	Monashe	6a	25.0 m
23	Yukon	3	25.0 m

KLEIN KANADA 3



Nr.	Name	Grad	Länge
	Projekt 7		
24	Robson	5a	25 m
25	Projekt 1	4a	10 m
26	Projekt 2	3	10 m
27	Projekt 3	3	8 m
28	Projekt 4	3	8 m
29	Projekt 5	3	8 m
30	Projekt 6	3	8 m

Climbers Paradise Tirol

Das größte Kletterportal Tirols bietet euch tausende Routen in 14 Regionen, gratis Topos in Druckqualität und aktuelle Infos rund ums Thema Klettern.

Eine solche Vielfalt an verschiedensten Klettermöglichkeiten aller Schwierigkeitsgrade findet man selten auf so engem Raum. Zudem findet ihr Unterkunftsvorschläge für jede Geldtasche.



© Climbers Paradise Tirol 2023

Alle Inhalte sind urheberrechtlich geschützt.

Mit Unterstützung von Bund, Land und Europäischer Union

 Bundesministerium
Land- und Forstwirtschaft,
Regionen und Wasserwirtschaft



Europäischer
Landwirtschaftsfonds für
die Entwicklung des
ländlichen Raums
Hier investiert Europa in
die ländlichen Gebiete



Die Topos auf der Webseite stehen kostenfrei zur Verfügung.

Ein Großteil der Foto-Topos wurden im Rahmen von einem Förderprojekt produziert.