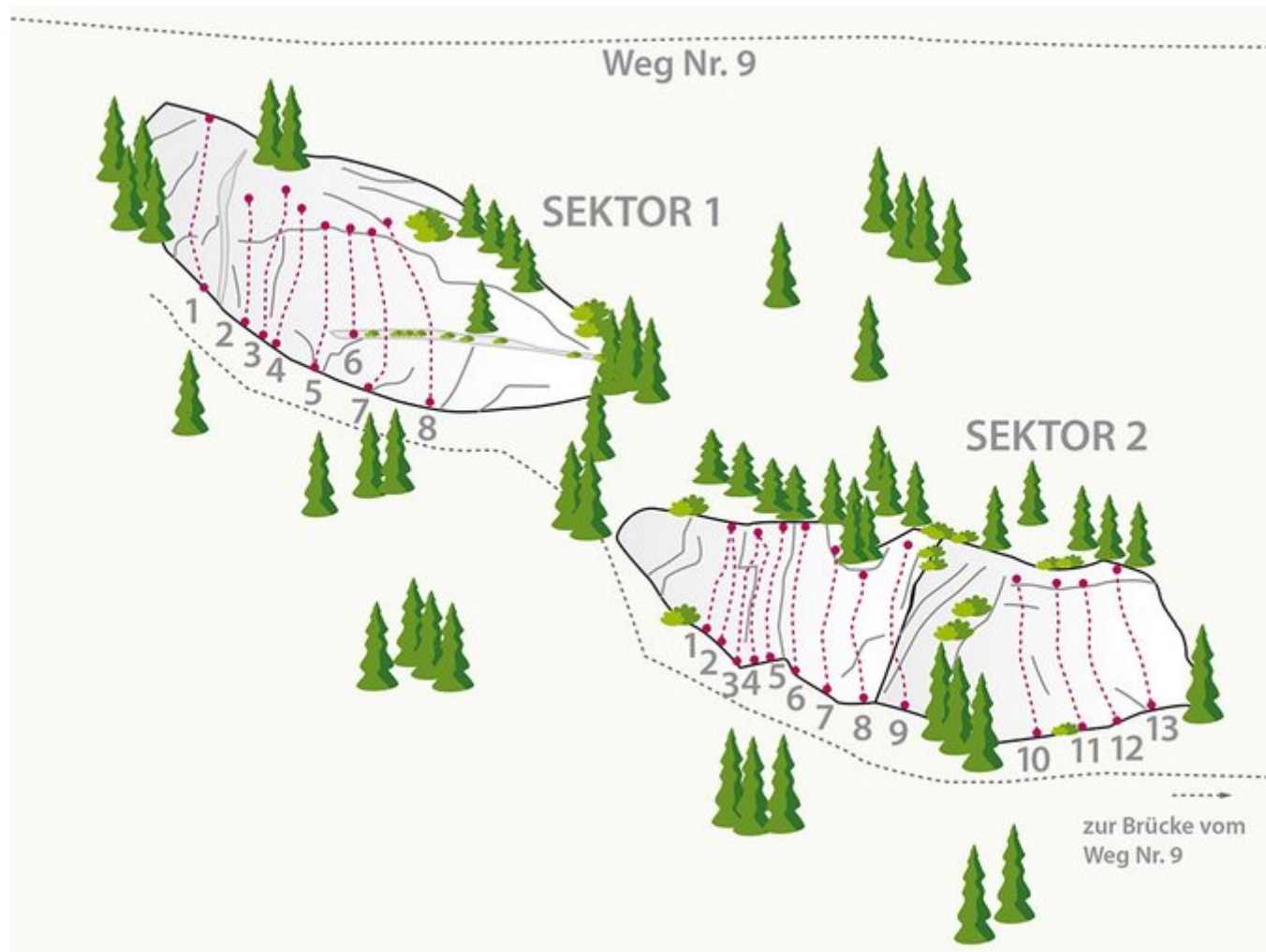


ÖTZTAL
OBERGURGL KG ZIRBENWALD



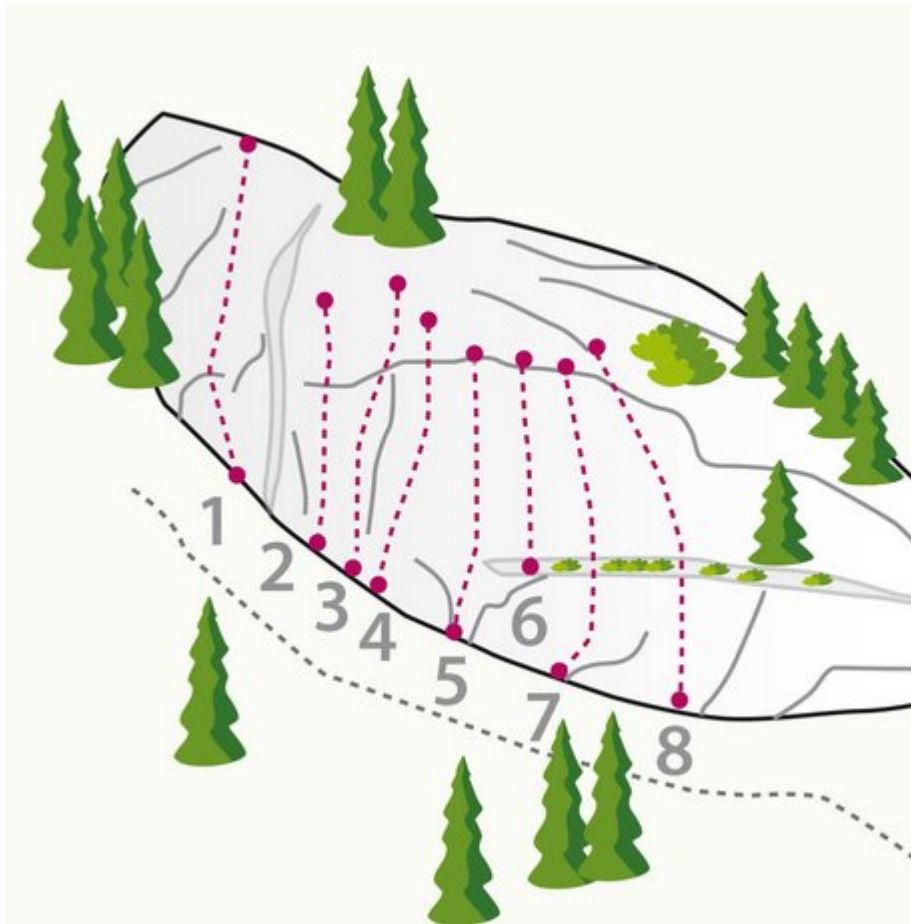
ZUSTIEG

Vom Parkplatz bei der Festkogelbahn in Obergurgl dem Weg in Richtung Ramolhaus folgen (Obergurglweg Nr.9). Nach der Brücke etwa 50 Höhenmeter bergauf, dann links auf Steigspuren zu einem Plateau queren. Von dort weiter bergauf zum Sektor II. (ca. 25 Minuten vom Parkplatz).

ZUSTIEGSZEIT

20 min - 30 min

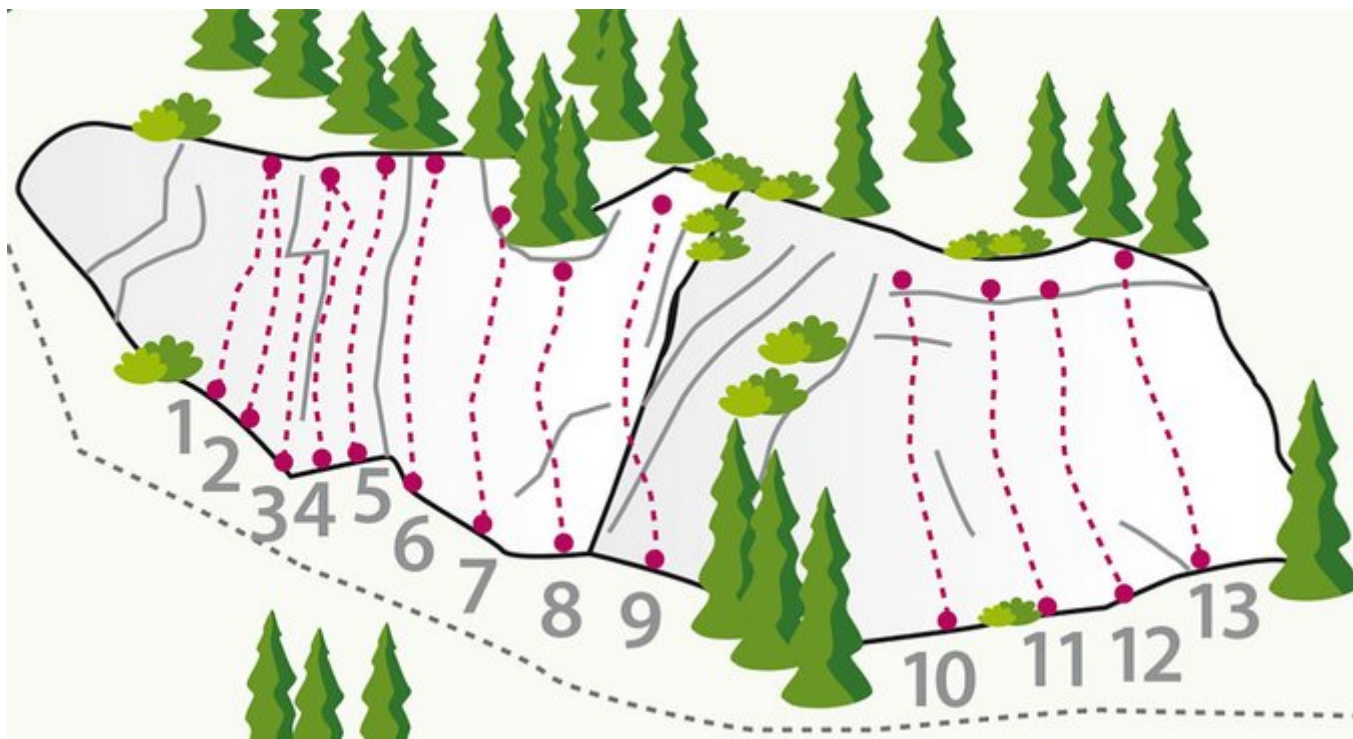
OBERGURGL ZIRBENWALD / SEKTOR 1



Nr.	Name	Grad	Länge
1	Blalle	3c	12.0 m
2	Laggl	5a+	12.0 m

3	Ribispiaz	4c	12.0 m
4	Hale Heit	5b	12.0 m
5	Kein Bier vor 4	4a	12.0 m
6	Marlene	4c	8.0 m
7	Laura	4b	12.0 m
8	Brosar	3b	12.0 m

OBERGURGL ZIRBENWALD / SEKTOR 2



Nr.	Name	Grad	Länge
1	Zirm	4a	6.0 m
2	Klupa	4a	6.0 m
3	Kantle	4a	6.0 m
4	Kanta	6b+	10.0 m
5	Geb Heb	6c+	8.0 m

6	Geb Zug	6a+	8.0 m
7	Nene	6a+	8.0 m
8	Nale	5b	8.0 m
9	Fleims	5a	20.0 m
10	Gurgler Georg	4c	10.0 m
11	David	5c	10.0 m
12	Heidi	4b	10.0 m
13	Schrofen Nagele	3b	10.0 m

Climbers Paradise Tirol

Das größte Kletterportal Tirols bietet euch tausende Routen in 15 Regionen, gratis Topos in Druckqualität und aktuelle Infos rund ums Thema Klettern.

Eine solche Vielfalt an verschiedensten Klettermöglichkeiten aller Schwierigkeitsgrade findet man selten auf so engem Raum. Zudem findet ihr Unterkunftsvorschläge für jede Geldtasche.



© Climbers Paradise 2022

Alle Inhalte sind urheberrechtlich geschützt.