


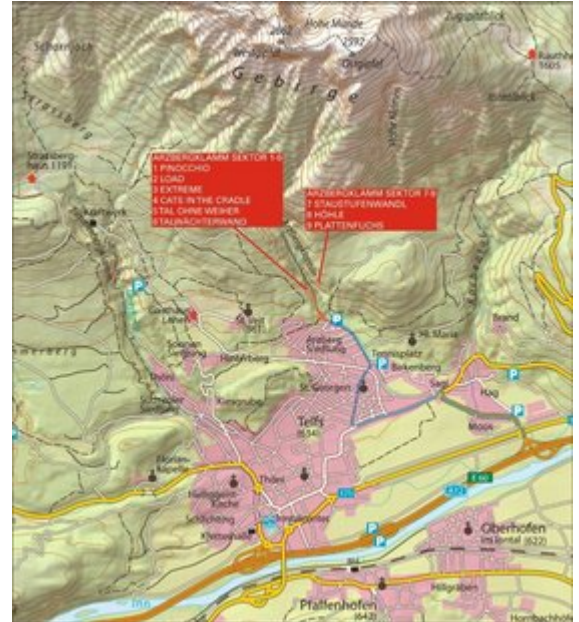
## INNSBRUCK - TELFS ARZBERGKLAMM (WEIHER) SEKTOR HÖHLESEKTOR

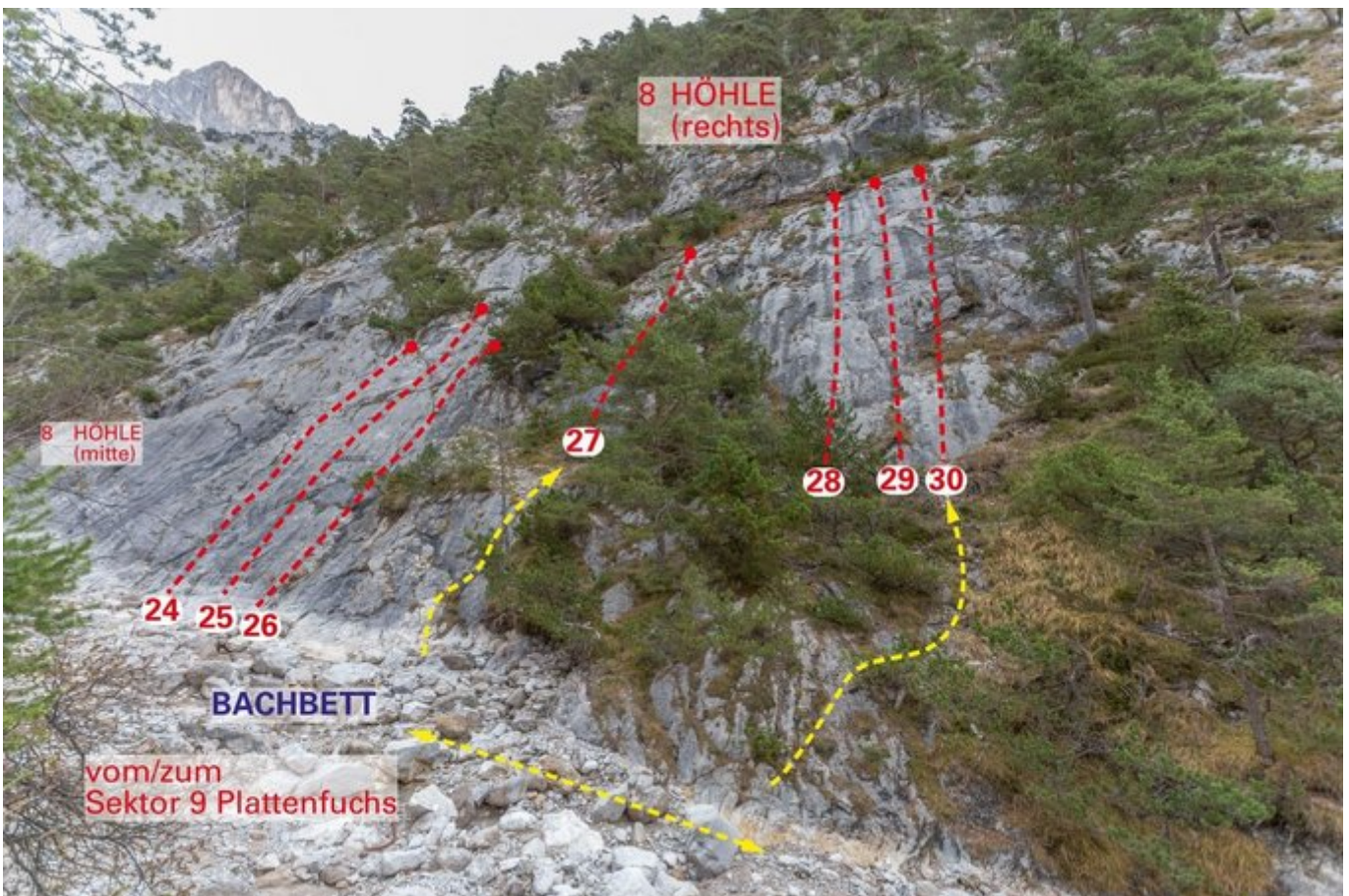

### ZUSTIEG

Zu Fuß auf der Straße bergauf in die Arzbergklamm gehen. Der erste Sektor befindet sich gleich nach dem Wasserwerk, die anderen Sektoren weiter oben in der Arzbergklamm (ca. 10-20 Minuten).

### ZUSTIEGSZEIT

10 min - 20 min





Nr.	Name	Grad	Länge
1	Perlpilz	5a	13 m
2	Knollenblätterpilz	3	11 m
3	Platte Links	5a	9 m

4	Platte Mitte	5a	9 m
5	Platte Rechts	5a	6 m
6	Echter Reizker	6a+	12 m
7	Satanspilz	6a+	10 m
8	Kellerassel	6a+	10 m
9	Hexenröhrling	5b	15 m
10	Kreuzspinne	4	15 m
10	Glückspilz	4	15 m
11	Höhlenspinne	6a+	10 m
12	Weberknecht	6b+	12 m
13	Salamander	6a+	20 m
14	Schnecke	3b	10 m
15	Steinläufer	6a	17 m
16	Regenwurm	5a	17 m
17	Hirschkäfer	5a+	16 m
18	Steinpilz	4	15 m
19	Fliegenpilz	4	15 m
21	Pfifferling	4	15 m
22	Morchel	4	15 m
23	Parasol (2SL)	5a, 5c+	30 m
24	Parasol	5b	15 m
25	Eidechse	5b+	18 m
26	Heuschrecke	5a+	15 m
27	-	5b+	12 m
28	-	5a	18 m
29	-	5a	18 m
30	-	5a	18 m

---

#### Climbers Paradise Tirol

Das größte Kletterportal Tirols bietet euch tausende Routen in 14 Regionen, gratis Topos in Druckqualität und aktuelle Infos rund ums Thema Klettern.

Eine solche Vielfalt an verschiedensten Klettermöglichkeiten aller Schwierigkeitsgrade findet man selten auf so engem Raum. Zudem findet ihr Unterkunftsanschlüsse für jede Geldtasche.



© Climbers Paradise Tirol 2023

Alle Inhalte sind urheberrechtlich geschützt.

---

Mit Unterstützung von Bund, Land und Europäischer Union

 Bundesministerium  
Land- und Forstwirtschaft,  
Regionen und Wasserwirtschaft



Europäischer  
Landwirtschaftsfonds für  
die Entwicklung des  
ländlichen Raums  
Hier investiert Europa in  
die ländlichen Gebiete



Die Topos auf der Webseite stehen kostenfrei zur Verfügung.

Ein Großteil der Foto-Topos wurden im Rahmen von einem Förderprojekt produziert.