


## ACHENSEE BÄRENKOPF





### ZUSTIEG

Auf der Straße von Maurach Richtung Pertisau vor Peter's Grill links in den Ortsteil Lärchenwiese abbiegen. Vorbei am Recyclinghof der Gemeinde Eben. Der Einstieg befindet sich rechter Hand oberhalb des Hüttendörfles des Karwendel Campings, siehe Rastbank und gelbes Hinweisschild, ca. 10 Minuten vom Campingplatz.

### ZUSTIEGSZEIT

10 min - 15 min

# BÄRENKOPF - UNTERER SEKTOR









<b>Nr.</b>	<b>Name</b>	<b>Grad</b>	<b>Länge</b>
1	Andreaskreuz	6a+	12.0 m
2	Gliss Andi	6a	13.0 m
3	Stoanpilz	5c	13.0 m
4	Stoanbeißer	4a	8.0 m
5	Andinger	5c	20.0 m
6	Johannesbär	5b	13.0 m
7	Johannesöl	5b	15.0 m
8	Johanneskraut	6a	20.0 m
9	Andirino	6a	22.0 m
10	Musikandi	6c+	12 m

# BÄRENKOPF - OBERER SEKTOR LINKS







Nr.	Name	Grad	Länge
1	Schokomousse	6a+	29 m
1.1	Mozartkugel	6b+	27 m
2	Schwedenbombe	6a+	23.0 m
3	Dragee Keksi	5c	15.0 m
4	Bounty	6a	22.0 m
5	Merci	6b+	28.0 m



# BÄRENKOPF - OBERER SEKTOR RECHTS







<b>Nr.</b>	<b>Name</b>	<b>Grad</b>	<b>Länge</b>
7	Lion	7a+	27.0 m
8	Duplo	7a	27.0 m
9	Mars	6c	23.0 m
10	Mars Delight	6a+	23.0 m
11	Snickers	6b	22.0 m
12	Milky Way	6a+	21.0 m

## Climbers Paradise Tirol

Das größte Kletterportal Tirols bietet euch tausende Routen in 14 Regionen, gratis Topos in Druckqualität und aktuelle Infos rund ums Thema Klettern.

Eine solche Vielfalt an verschiedensten Klettermöglichkeiten aller Schwierigkeitsgrade findet man selten auf so engem Raum. Zudem findet ihr Unterkunftsvorschläge für jede Geldtasche.



© Climbers Paradise Tirol 2023

Alle Inhalte sind urheberrechtlich geschützt.

### Mit Unterstützung von Bund, Land und Europäischer Union

 Bundesministerium  
Land- und Forstwirtschaft,  
Regionen und Wasserwirtschaft

 LE 14-20  
Kohäsion für alle Lebensbereiche

 LAND  
TIROL

 regio

 LEAF

 Europäischer  
Landwirtschaftsfonds für  
die Entwicklung des  
ländlichen Raums  
Hier investiert Europa in  
die ländlichen Gebiete



Die Topos auf der Webseite stehen kostenfrei zur Verfügung.

Ein Großteil der Foto-Topos wurden im Rahmen von einem Förderprojekt produziert.