climbers-paradise.com

STEINBERGE

GAMS KITZ (WEISSBACH)

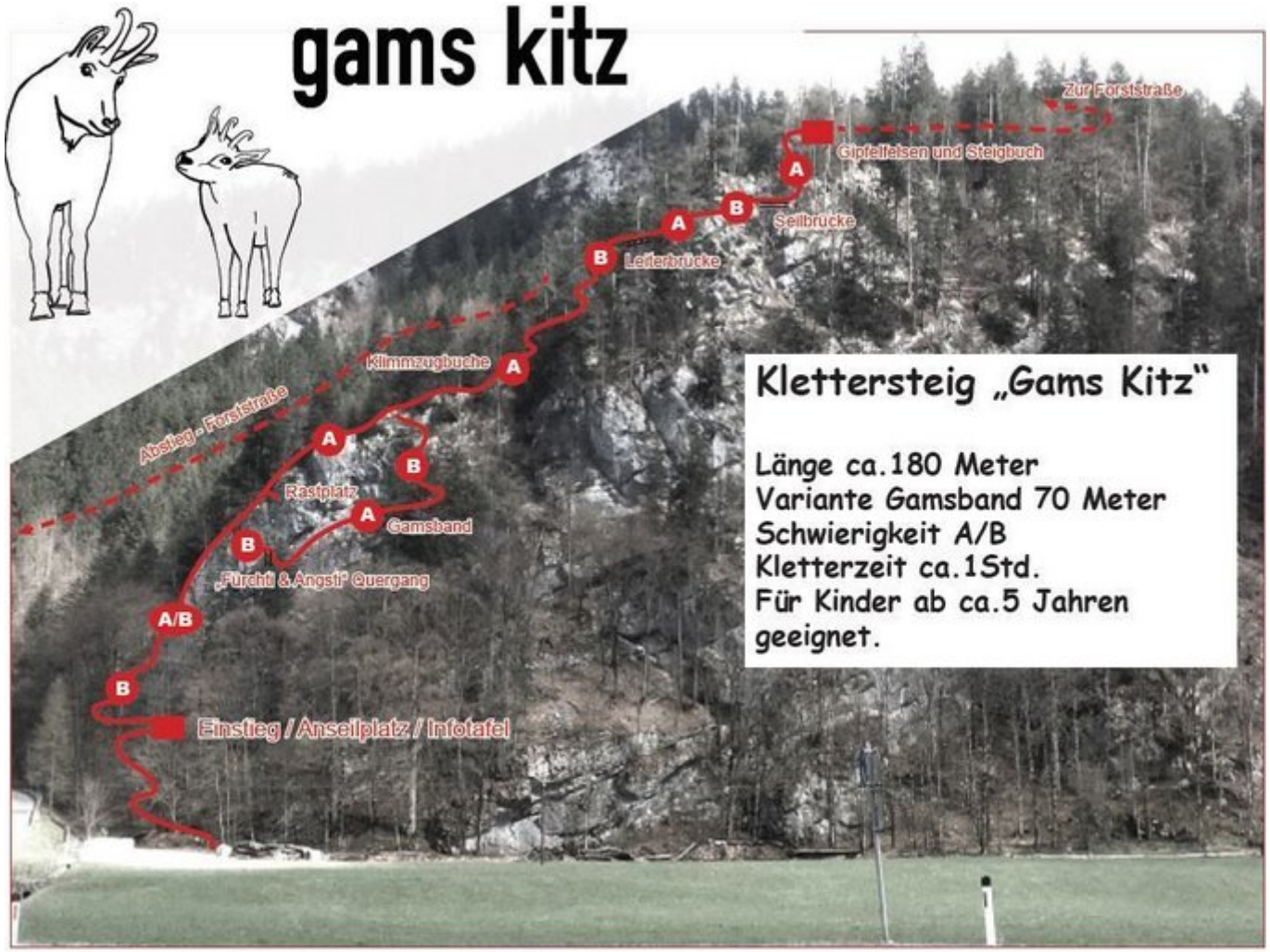

ZUSTIEG
5 Minuten vom Parkplatz Gasthof Auvogel in Weißbach

ABSTIEG
Der Abstieg erfolgt über die Forststraße zurück zum Parkplatz Auvogel

GEHZEIT ABSTIEG
15 min

KLEINES VERDON, SEKTOR A

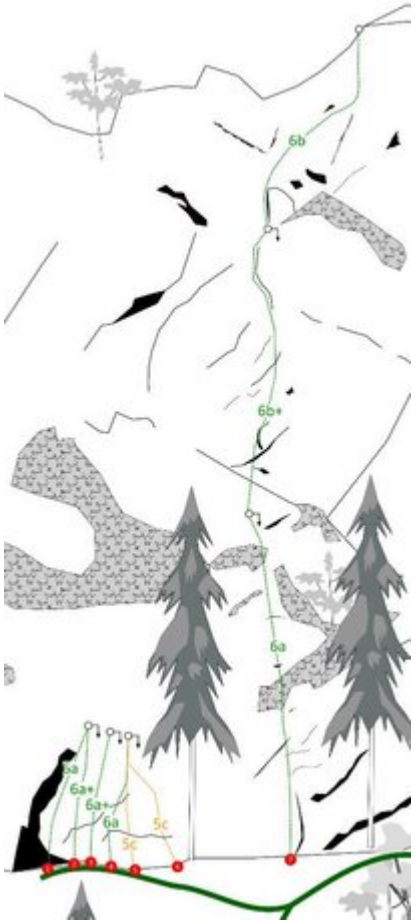

Nr.	Name	Grad	Länge
1	Der	6a	10 m
2	Die	6a+	10 m

3	Das	6a+	10 m
4	Wir	6a	10 m
5	Ihr	5c	10 m
6	Sie	5c	10 m

KLEINES VERDON, SEKTOR B

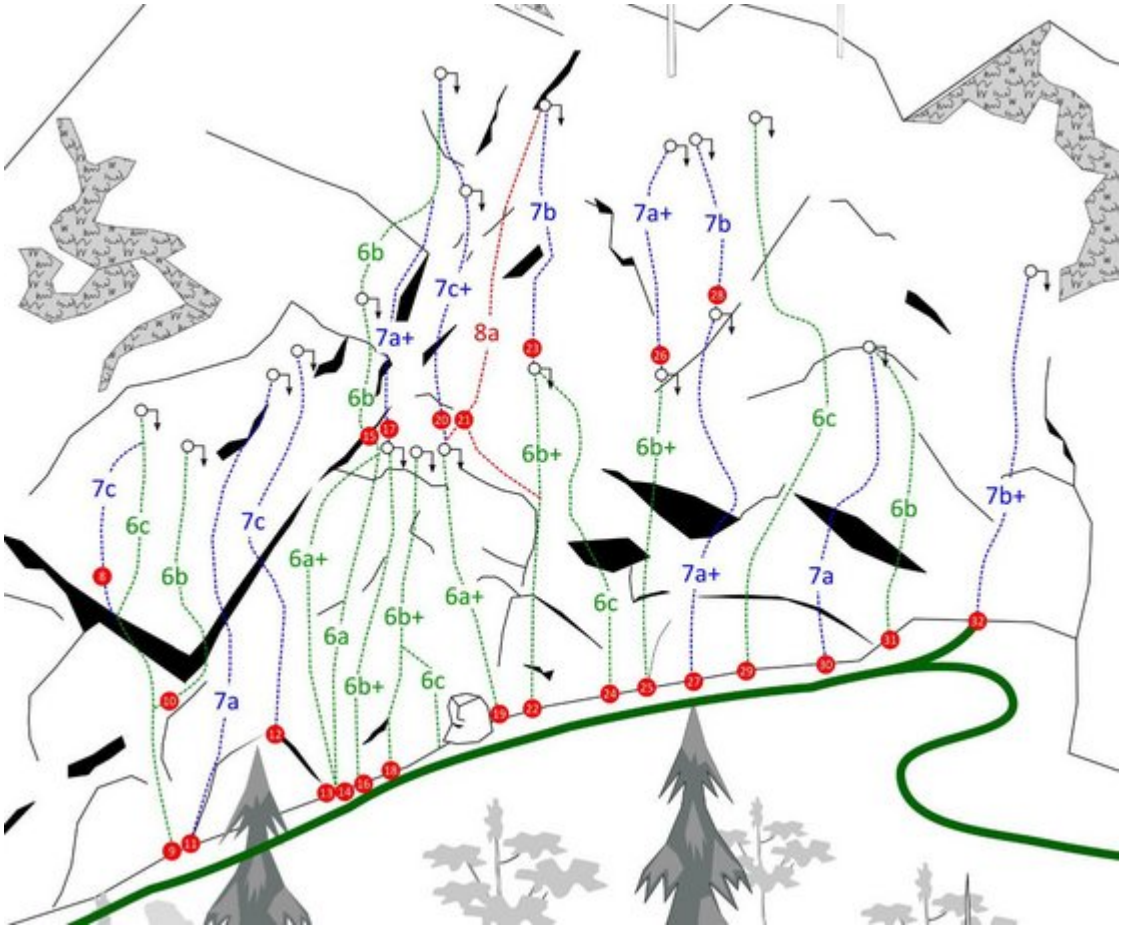

Nr.	Name	Grad	Länge
8	Agent Orange	7c	20 m
9	Heugenhauser Gedenkweg	6c	20 m
10	Vietnam	6b	18 m
11	Pretty Weekend	7a	20 m
12	Pretty Vacant	7c	20 m

13	Miss Bigi	6a+	12 m
14	Blond und eng	6a	12 m
15	Blond und eng, 2. SL	6b	35 m
16	Espandrillo	6b+	12 m
17	Dornröschen	7a+	20 m
18	Figurella direkt	6b+	12 m
19	Black & White	6a+	10 m
20	Power Vibrator	7c+	30 m
21	Jello Biafra	8a	30 m
22	Laut und Luise	6b+	18 m
23	Laut und Luise Verlängerung	7b	30 m
24	Rochade	6c	18 m
25	Das Damen	6b+	18 m
26	Das Damen Verlängerung	7a+	28 m
27	Killer Pussy	7a+	18 m
28	Killer Pussy Verlängerung	7b	28 m
29	Garten Eden	6c	30 m
30	's Restlessen	7a	15 m
31	Scheiterhaufen	6b	15 m
32	Arsch	7b+	16 m

KLEINES VERDON, SEKTOR C

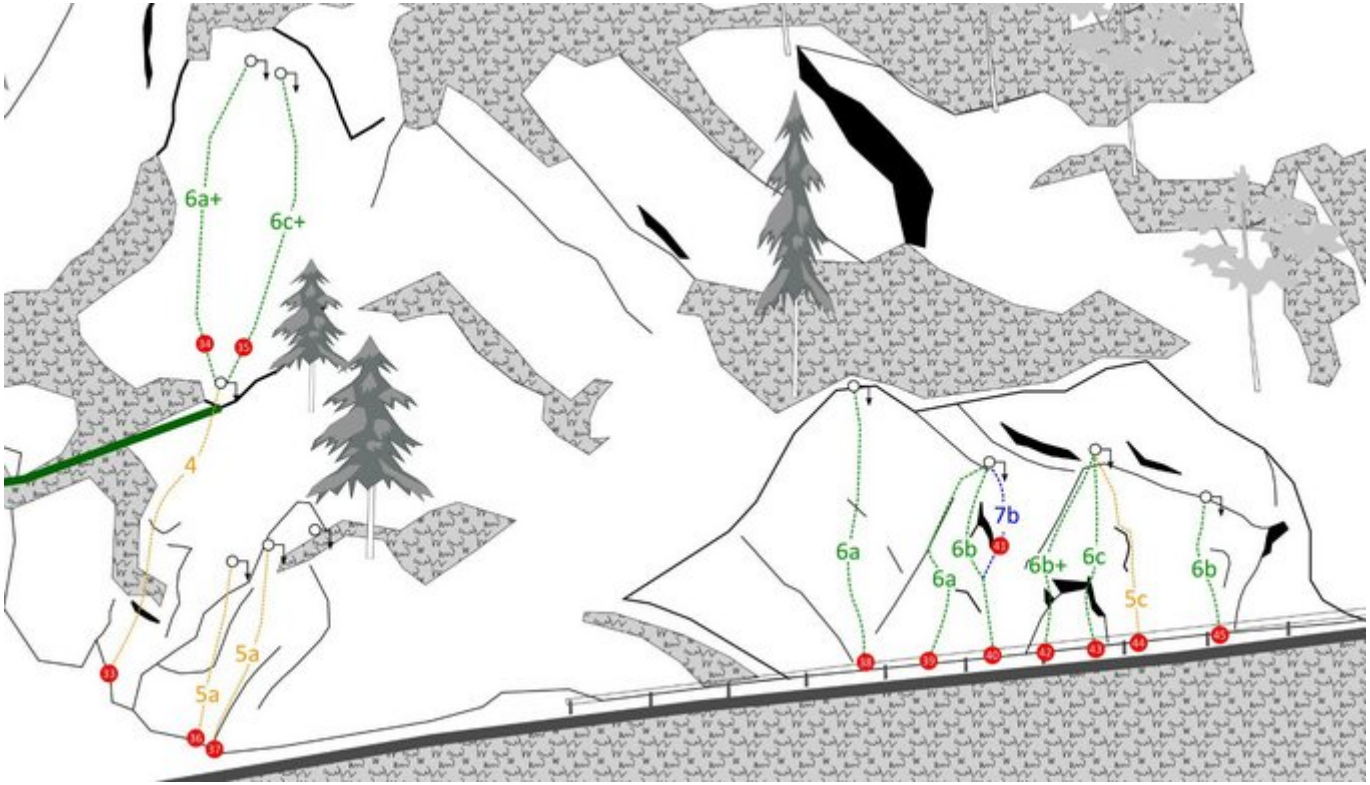

Nr.	Name	Grad	Länge
33	La Strada	4	15 m
34	Peppone	6a+	16 m
35	El padre Don Camillo	6c+	16 m
36	Unbekannt	5a	10 m

37	Unbekannt	5a	10 m
38	Eföntül	6a	10 m
39	Scheiße	6a	8 m
40	Easy	6b	8 m
41	Not so easy	7b	8 m
42	Hot line	6b+	6 m
43	Prinzgau	6c	6 m
44	Papas Riss	5c	6 m
45	Big trouble	6b	6 m

KLEINES VERDON, SEKTOR D

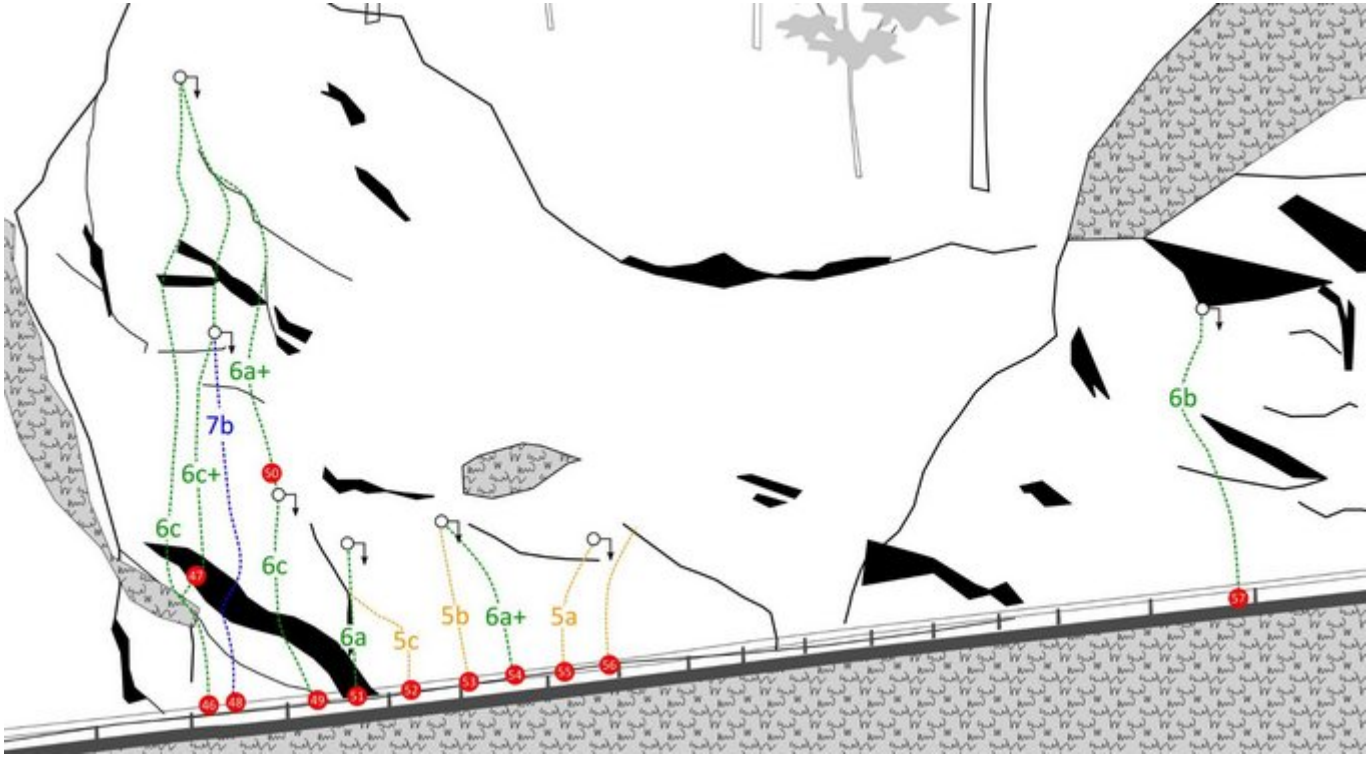

Nr.	Name	Grad	Länge
46	High voltage	6c	25 m
47	Gelbsucht	6c+	25 m
48	Roma	7b	25 m
49	Ätsch	6c	10 m
50	Flamingo	6a+	22 m

51	Entsafter	6a	6 m
52	Do it	5c	6 m
53	1st	5b	5 m
54	Herkules	6a+	5 m
55	Micky Maus	5a	5 m
57	ÖAV Sportklettercamp	6b	12 m

Climbers Paradise Tirol

Das größte Kletterportal Tirols bietet euch tausende Routen in 14 Regionen, gratis Topos in Druckqualität und aktuelle Infos rund ums Thema Klettern.
Eine solche Vielfalt an verschiedensten Klettermöglichkeiten aller Schwierigkeitsgrade findet man selten auf so engem Raum. Zudem findet ihr Unterkunftsvorschläge für jede Geldtasche.

© Climbers Paradise Tirol 2023
Alle Inhalte sind urheberrechtlich geschützt.

Mit Unterstützung von Bund, Land und Europäischer Union

Bundesministerium Land- und Forstwirtschaft, Regionen und Wasserwirtschaft

LE 14-20

LAND TIROL

regio

Die Topos auf der Webseite stehen kostenfrei zur Verfügung.
Ein Großteil der Foto-Topos wurden im Rahmen von einem Förderprojekt produziert.